



Ct. Distr. Comune

Località

Data/Operatore

TI

5

Novaggio

— Novaggio

1. Stesura 6.11.1978 / mib

Poscritti

- ☐ rilevato
- ☐ visitato, non rilevato
- ☐ insediamento disperso, solo accennato

Sviluppo dell'insediamento

Relazioni storiche e spaziali fra i principali perimetri edificati, gruppi edilizi, intorni ed elementi singoli; conflitti; indicazioni particolari per la conservazione.

Comune politico e parrocchia indipendente dal 1632 Novaggio è tuttora considerato, soprattutto per la sua posizione panoramica, uno degli insediamenti più suggestivi del Malcantone. Esso infatti gode di una magnifica vista, oltre che sulla Val Magliasina, anche sui laghi Ceresio e Maggiore e sul Massiccio del Mte. Rosa.

Il villaggio è citato già nel 1148 con il nome di Novagio in seguito modificato in Novazio (1298) e Novatio (1467).

Nel 1148 e nel 1298 sono registrati beni in loco appartenenti rispettivamente all'Abbazia di St. Abbondio ed alla Cattedrale di Como.

Un tempo il comune faceva parte, con Curio, Banco e Bedigliora, della omonima Castellanza. Fino al 1632, allorché si sciolse dalla parrocchia di Agno per diventare ecclesiasticamente indipendente, Novaggio pagava agli abitanti di Miglieglia, Aranno e Bedigliora una tassa sul grano che veniva utilizzata a favore della nuova parrocchia.

Verso il 1850 erano attive nei pressi del villaggio alcune miniere d'oro e d'argento. Le risorse principali del comune, che conobbe tra l'altro una forte emigrazione periodica della popolazione maschile verso gli altri cantoni, rimasero tuttavia l'agricoltura, la viticoltura (praticata ancora oggi seppure in misura minore) e l'allevamento del baco da seta.

L'attuale chiesa parrocchiale, citata già a partire dal 1294, venne ricostruita tra il 1600 e il 1625. Nel comune esiste inoltre una chiesa evangelica riformata che data del 1902.

Qualificazione

Termine di confronto

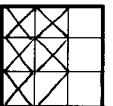
- ☐ città
- ☒ villaggio
- ☐ borgo
- ☐ frazione (Weiler)
- ☐ villaggio urbanizzato
- ☐ caso particolare

qualità della situazione

qualità spaziali

qualità storico-arch.

ulteriori qualità



Valutazione dell'insediamento nell'ambito della regione

Villaggio di origini rurali situato sul versante destro della Val Magliasina, Novaggio è attualmente un insediamento tipicamente residenziale che ha tuttavia mantenuto, soprattutto nella struttura a corte del vecchio nucleo e nell'aspetto di molti edifici, il suo carattere contadino.

Situato in posizione panoramica il villaggio si qualifica per la presenza di ampi terreni agricoli in primo piano, in parte edificati, e per l'integrità del paesaggio naturale sullo sfondo.

Le qualità spaziali sono date dal chiaro rapporto tra la morfologia dell'impianto e la topografia del sito, dalla sua struttura caratterizzata da fronti lineari



Ct. Distr. Comune

Località

TI

5

Novaggio

— Novaggio

1. Stesura continuazione 1

Poscritti

--	--	--	--	--	--	--

Sviluppo dell'insediamento (continuazione)

La cappella di Sta. Maria del Carmelo, della seconda metà del 16. secolo, venne ampliata nel 1637.

Sviluppatosi a ridosso di un piccolo promontorio ai piedi del versante orientale del Mte. Bavoggio, il villaggio sorge tangenziale alla strada cantonale che collega i comuni dell'Alto Malcantone. Il paesaggio naturale che circonda l'abitato risulta purtroppo parzialmente intaccato dal recente sviluppo edilizio che ha colpito in particolare il pendio a sud-ovest del vecchio nucleo abitativo (I-Or II) e la vasta area pianeggiante in primo piano (I-Or III). Pochissime sono invece le costruzioni sorte sul pendio a nord-ovest dell'abitato (I-De IV) in parte ancora coltivato a vigna.

Il vecchio impianto (P 1), di forma semicircolare, si distingue soprattutto per la sua struttura compatta e per le sue qualità spaziali. Gli edifici, spesso aperti su piccoli orti o giardini, sono generalmente allineati in schiere disposte secondo l'andamento topografico o aggregati in piccoli isolati con cortili interni di varia forma e dimensione che definiscono fronti lineari e compatti lungo i percorsi interni. Il fronte principale, parzialmente nascosto da alcune costruzioni recenti (O.0.5), si apre su una striscia di terreno ancora in buona parte occupata da orti e giardini (I-De I).

Il sistema viario è costituito da due percorsi paralleli al pendio che attraversano longitudinalmente l'abitato - quello principale nella parte bassa, quello secondario nella parte alta - e da stretti vicoli, scalinate e sottoportici conformanti piccoli vuoti nei punti di confluenza. Il valore strutturale dell'impianto è sottolineato dalla presenza di una piazza pubblica al centro dell'abitato. Si tratta tuttavia di uno spazio architettonicamente poco qualificato e recentemente deturpato dalla costruzione di alcuni servizi igienici pubblici (I.0.3) che occupano buona parte del sedime della piazza. Un bel viale alberato (E 0.0.9), teso tra l'abitato e la cappella di Sta. Maria del Carmelo (E 0.0.7), collega quest'ultima alla chiesa parrocchiale creando tra i due manufatti un interessantissimo rapporto spaziale.

La chiesa parrocchiale (E 1.0.1), edificio a pianta rettangolare con due cappelle laterali, ubicato all'estremità orientale del vecchio nucleo, emerge nel contesto edilizio come una delle costruzioni di maggior valore architettonico. Completamente ricostruita in epoca barocca la chiesa, priva del sagrato, è posta a diretto contatto con le abitazioni che la circondano. La facciata principale,

VALUTAZIONE (continuazione)

e compatti lungo le vie interne e dalla presenza di numerose corti, e dal particolare rapporto di tensione tra il nucleo e la cappella barocca che sorge isolata ad est dell'impianto.

Seppure abbastanza ben conservato il patrimonio edilizio risulta privo di elementi di particolare pregio architettonico fatta naturalmente eccezione per i due edifici sacri principali.

--	--	--	--	--	--	--

Sviluppo dell'insediamento (continuazione)

rivolta verso ovest, é illuminata da una finestra circolare che sovrasta il portale d'accesso. Sul lato sinistro si erge il campanile.

La cappella di Sta. Maria sorge in posizione isolata ad est del villaggio. La costruzione, parzialmente intonacata a rasapietra, appare piuttosto trasandata nell'aspetto esteriore. La facciata principale, con il portale d'accesso posto sull'asse del viale che conduce all'entrata del villaggio e sovrastato da una finestra serliana, conserva, benché molto sbiadite, tracce di intonaco e di tinteggio.

Accanto alla cappella, separato da quest'ultima dalla strada cantonale, si trova il cimitero (0.0.8) recentemente ampliato sul lato settentrionale. L'impianto, di aspetto piuttosto modesto, non riveste particolare interesse architettonico o artistico.

Il patrimonio edilizio comprende vecchie abitazioni a due, tre e quattro piani e rustici con muratura in pietra nuda.

Le abitazioni, molte delle quali sono state ristrutturate di recente, hanno facciate semplici generalmente intonacate e tinteggiate o intonacate a rustico, con sottotetto aperto nella maggior parte dei casi e spesso abbellite da balconcini in ferro battuto o da loggiati ad arco. Su alcune delle facciate che danno sulla via principale di attraversamento sono tuttora visibili, per quanto scolorite, alcune decorazioni pittoriche.

Nell'insieme, malgrado le numerose modifiche subite, il patrimonio edilizio ed il carattere ambientale del vecchio nucleo si sono mantenuti abbastanza intatti. Sono tuttavia da segnalare diversi interventi di ristrutturazione (aggiunta di terrazze, ampliamenti, modifica delle aperture e dell'intonaco) che hanno trasformato completamente la fisionomia originale di taluni edifici (1.0.2).

Tra le costruzioni di un certo interesse architettonico emerge una villa borghese inizio secolo (1.0.4) situata all'estremità sud-occidentale del nucleo. Si tratta di un edificio a tre piani con giardino con il fronte principale pronunciato da una torretta sul lato sud-orientale e facciate intonacate e tinteggiate, abbellite da un cornicione decorato da motivi pittorici e da balconcini in ferro battuto lavorato.

La chiesa evangelica riformata (0.0.6), situata lungo la cantonale ad ovest dell'abitato, si evidenzia per l'originalità delle sue forme architettoniche tipicamente nordiche e decisamente estranee alla tipologia edilizia dell'insediamento.

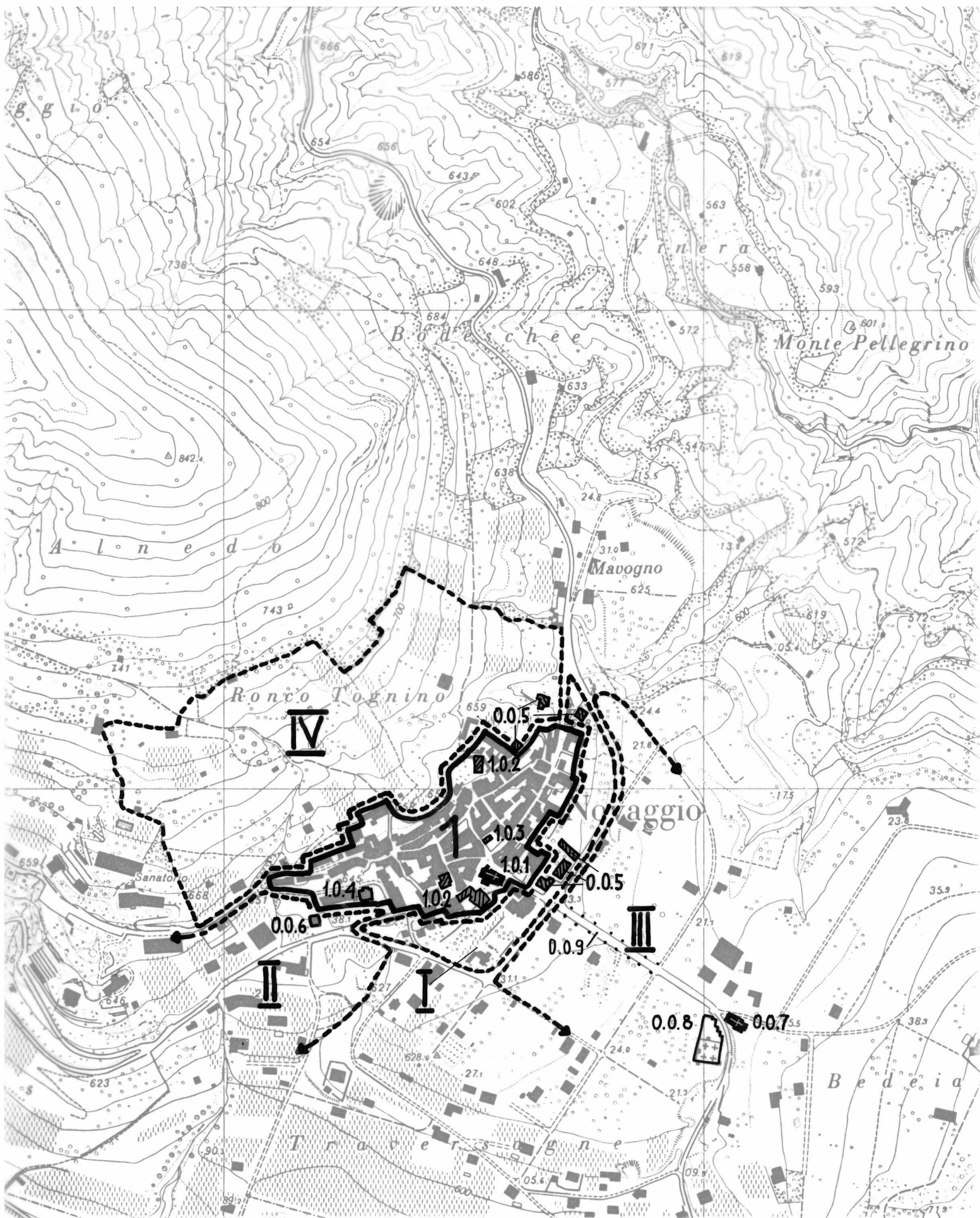
Poscritti

[illegible]

**Perimetri edificati, gruppi edilizi, intorni definiti,
intorni orientati ed elementi singoli***

[illegible]

* descrizione dettagliata sulle schede A, U ed E: disponibile/non disponibile





Ct. Distr. Comune

Località

TI

05

Novaggio

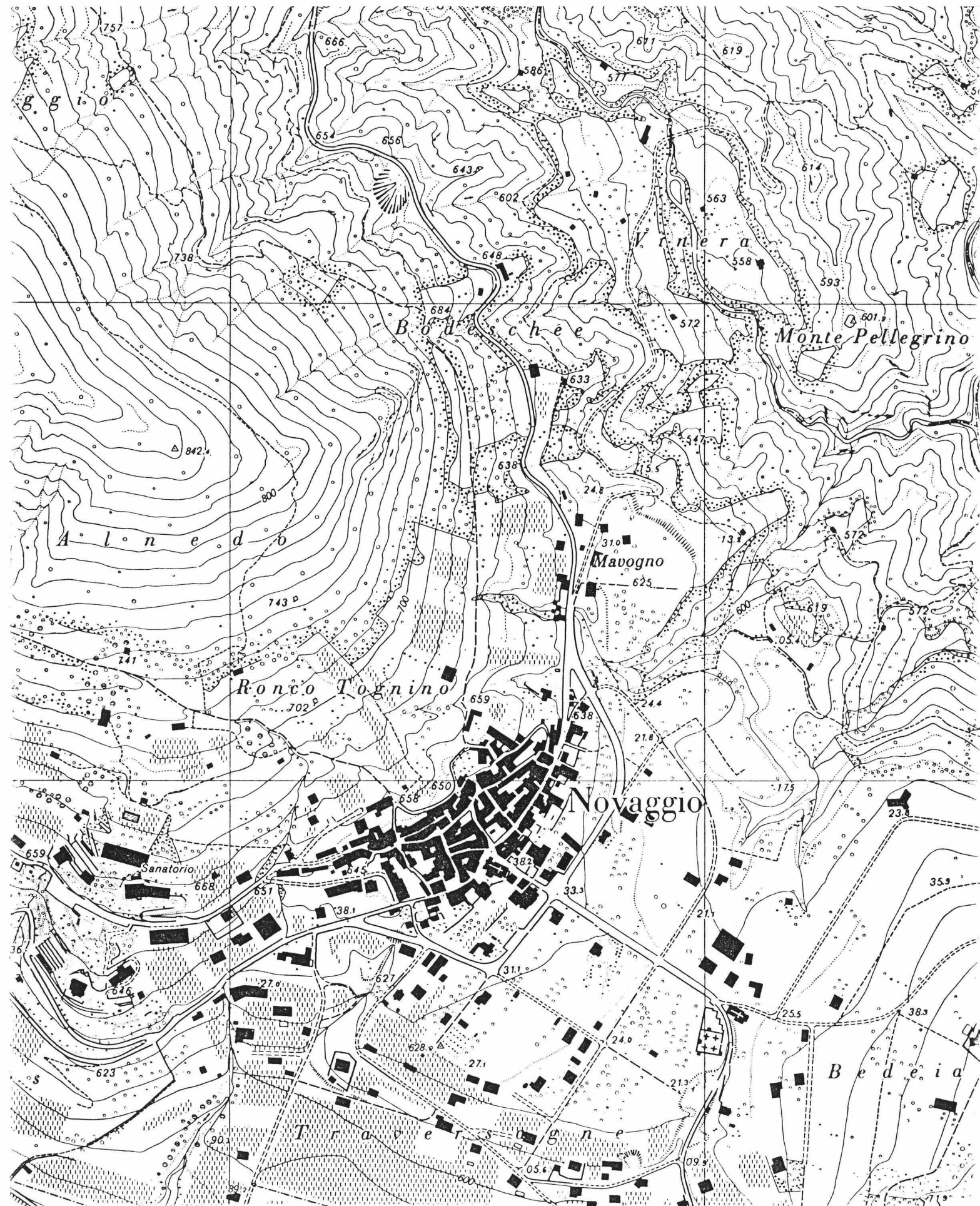
— Novaggio

1. Stesura

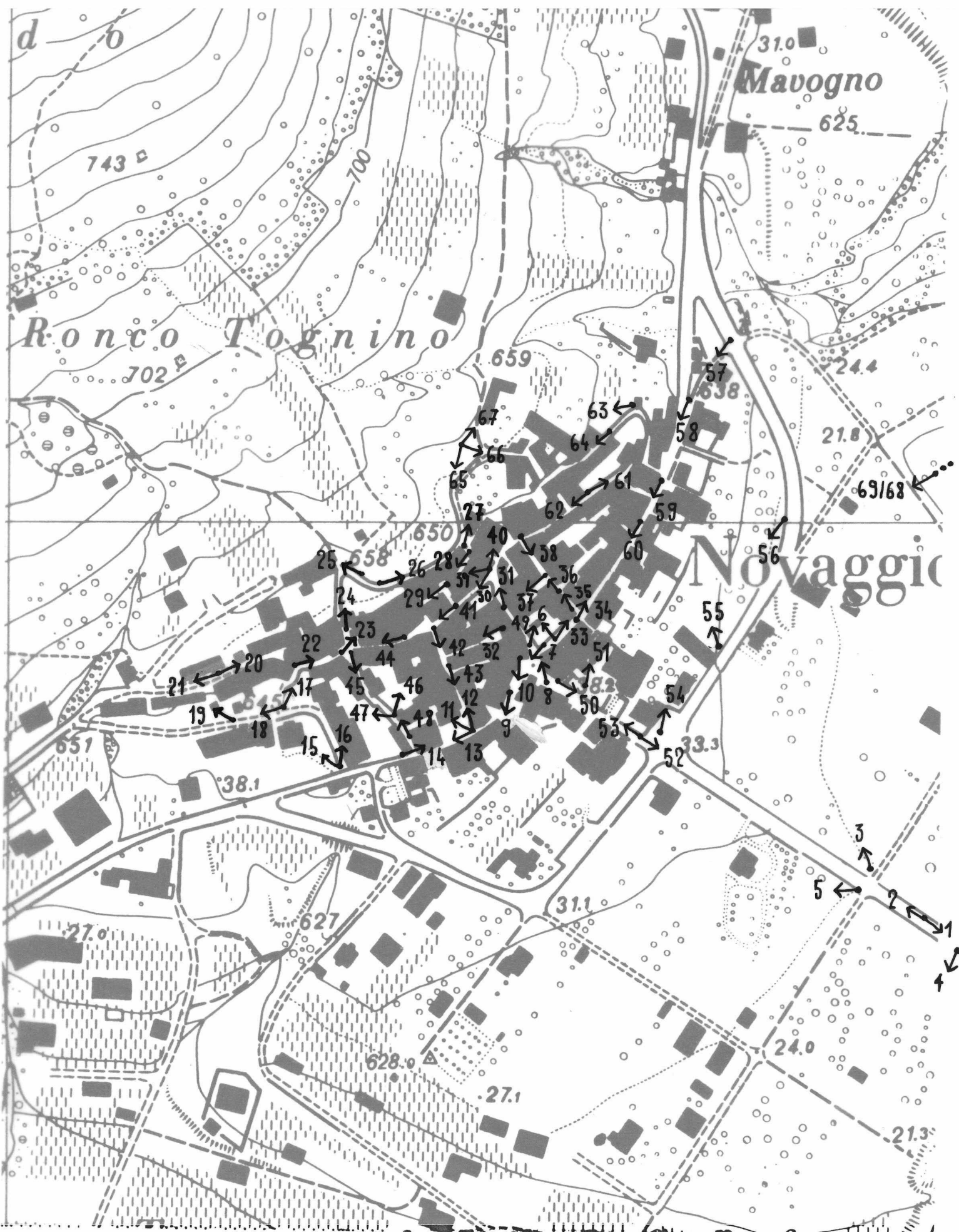
Scala 1 : 5000

Poscritti

--	--	--	--	--	--	--



Poscritti





1



7



13



2



8



14



3



9



15



4



10



16



5



11



17



6



12



18



19



25



31



20



26



32



21



27



33



22



28



34



23



29



35



24



30



36



37



43



49



38



44



50



39



45



51



40



46



52



41



47



53



42



48



54



55



61



67



56



62



68



57



63



(3190)

69



58



64



59



65



60



66



Ct. Distr. Comune

TI 5 Novaggio

Data:

Dati 1982

Poscritti:

--	--	--	--	--	--	--

LOCALITA Novaggio

Comune: Novaggio

Distretto: Lugano

Cantone: Ticino

*visitato, non rilevato

**insediamento disperso, solo accennato

Carta nazionale no 1333/53/32/52

DATI ORL PER IL COMUNE

		Settore 1	1960	16.2%	1970	0.9 %	1980	1.8 %
Abitanti 1980	501	Settore 2	1960	36.4%	1970	29.5 %	1980	23.1 %
Abitanti 1970	517	Settore 3	1960	48.6%	1970	69.6 %	1980	75.1 %
Aumento 1970-80	-3.1%	Indice demografico $e = 0.95$ (Media svizzera $e = 1$; se e è superiore a 1 lo sviluppo demografico del comune tra il 1970 e il 1980 era superiore alla media svizzera)						
Aumento 1960-70	23.7%							
Aumento 1950-60	-3.2%	Indice d'invecchiamento $a = 0.62$ (Media svizzera $a = 1$; se a è infer. a 1 la popolazione del comune nel 1980 era invecchiata)						

RACCOMANDAZIONI E ORDINANZE DI PROTEZIONE

Sulla lista della lega svizzera per la salvaguardia del patrimonio nazionale A/B:

/

Nell'inventario per la protezione dei beni culturali d'importanza naz./cant./locale:

/

Nel DFU:

/

Monumenti storici sotto la protezione della Confederazione:

/

Ulteriori ordinanze di protezione:

/



Ct. Distr. Comune

TI

5

Novaggio

—

Carta

1:25'000

Carta Siegfried 1891

Carta nazionale 1981

